

«СОГЛАСОВАНО»

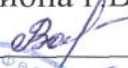
Глава администрации  
Краснооктябрьского района  
Волгограда

  
В.Ю.Швыдкий

« 24 » 2015 г.

«УТВЕРЖДАЮ»

Заведующий МОУ детского  
сада № 236 Краснооктябрьского  
района г.Волгограда

  
Т.Н.Воеводина

« 29 » 2015 г.

«СОГЛАСОВАНО»

Начальник ОГИБДД Управления  
МВД России по г.Волгограду  
подполковник полиции

  
С.Н.Егоров

« 24 » 2015 г.



## ПАСПОРТ

**дорожной безопасности образовательного учреждения  
муниципального дошкольного образовательного учреждения детского  
сада №236 мКраснооктябрьского района г.Волгограда**

---

(наименование образовательного учреждения)

2015г.

## Общие сведения

Муниципальное дошкольное образовательное учреждение детский сад № 236 Краснооктябрьского района г.Волгограда

---

(Наименование ОУ)

Тип ОУ: Дошкольное образовательное учреждение

---

Юридический адрес ОУ: 400078,Россия,г.Волгоград,ул.им.Кузнецова,14

---

Фактический адрес ОУ: 400078, Россия, г.Волгоград, ул.им.Кузнецова,14

### Руководители ОУ:

Заведующий Воеводина Тамара Николаевна 8610744139

---

Старший воспитатель Литвинова Светлана Анатольевна 89093832387  
(фамилия, имя, отчество) (телефон)

Ответственные работники : Главный специалист отдела общего, дополнительного и дошкольного образования Краснооктябрьского ТУ ДООАВ

муниципального органа

образования **Жирнова Ирина Дмитриевна** (8442) 72-17-92

---

(фамилия, имя, отчество)

( телефон )

Ответственные от

Госавтоинспекции : Инспектор по пропаганде отделения по ПБДД и АП ДТП ОГИБДД УМВД России по г.Волгограду,

капитан полиции **Чичеров Дмитрий Александрович** т. 8-917-835-49-37

---

(должность)

(фам, имя, отчество)

(телефон)

Ответственный работник за мероприятия по профилактике детского травматизма : **Старший воспитатель Литвинова Светлана Анатольевна Анатольевна** **89093832387**

---

(должность)

(фамилия, имя, отчество)

---

(телефон)

Руководитель или ответственный дорожно-эксплуатационной содержание УДС\*

**Директор МУП «Северный» Абакумов Михаил Юрьевич**  
**т. /факс 54-50-55**

работник дорожно-эксплуатационной организации, осуществляющей содержание ТСОДД\*

**Начальник участка Краснооктябрьского МУП «Северный»**  
**Нечунеев Сергей Николаевич т./факс 54-50-55**

---

(фамилия, имя, отчество)

(телефон)

Количество воспитанников - **149**

---

Наличие уголка по БДД - **В каждой группе по 1-му уголку – всего 6**

---

*(если имеется, указать место расположения)*

Наличие (площадки) по БДД – **имеется на территории детского сада**

Телефоны оперативных служб:

**Пожарная часть № 2 (ПЧ № 2) 73-91-51**

**Оперативный дежурный полиции (ОП № 2) 73-10-02**

**Скорая \_медицинская помощь- 03**

**Диспетчер Единой службы (ОАО «ГорГаз» 04; 54-17-16**

## Содержание

### I. План-схемы ОУ.

- 1) район расположения ОУ, пути движения транспортных средств и детей (воспитанников);
- 2) организация дорожного движения в непосредственной близости от образовательного учреждения с размещением соответствующих технических средств, маршруты движения детей и расположение парковочных мест;
- 3) маршруты движения организованных групп детей от ОУ к стадиону, парку или к спортивно-оздоровительному комплексу;
- 4) пути движения транспортных средств к местам разгрузки/погрузки и рекомендуемых безопасных путей передвижения детей по территории образовательного учреждения;
- 5) Безопасное расположение автобуса у образовательной организации.

### II. Информация об обеспечении безопасности перевозок детей специальным транспортным средством (автобусом).

- 1) общие сведения;
- 2) маршрут движения автобуса до ОУ;
- 3) безопасное расположение остановки автобуса ОУ.

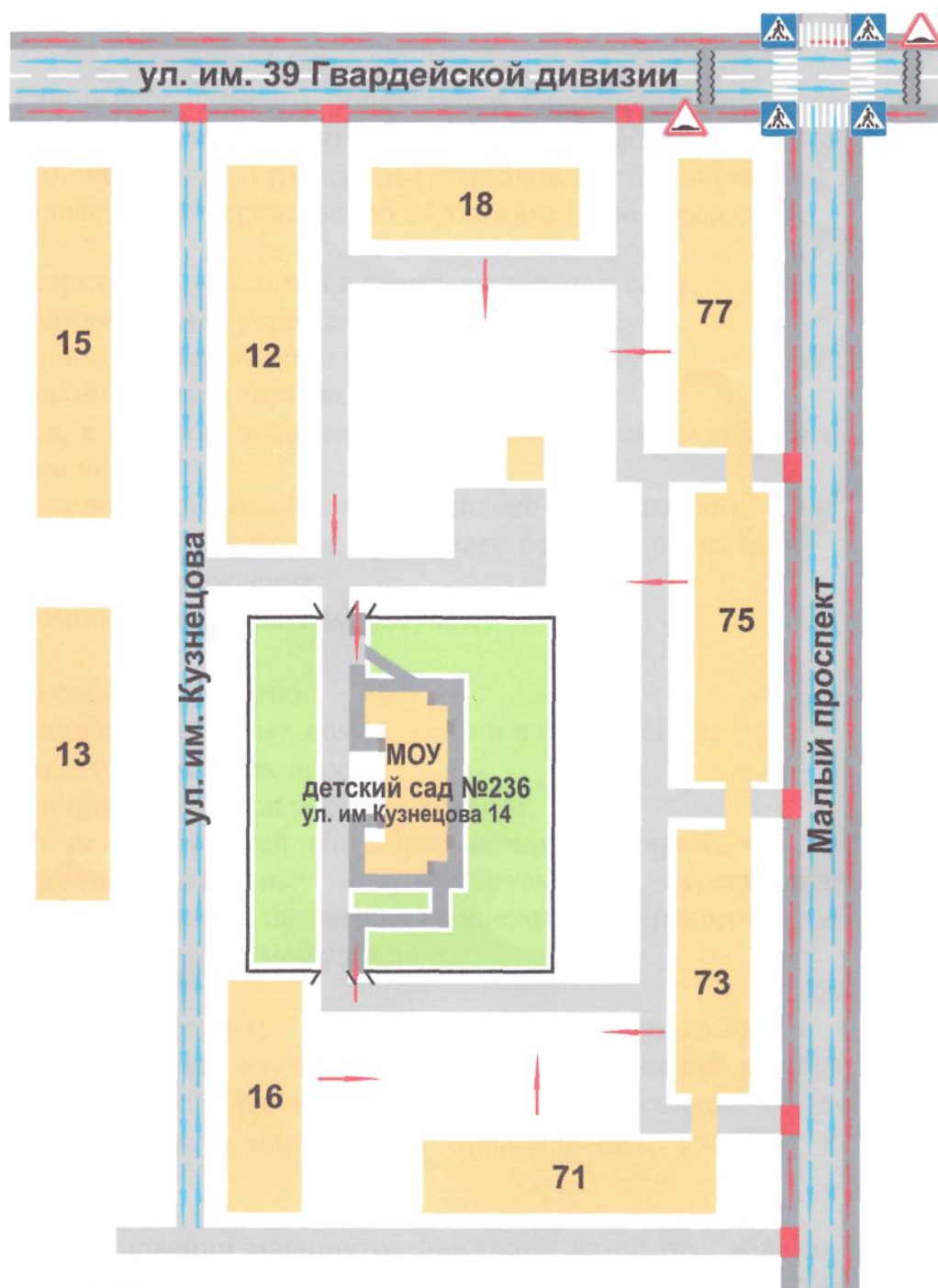
### III. Приложения:

## **I. План-схемы ОУ.**

**План-схема района расположения ОУ,  
пути движения транспортных средств и детей .**

Образец схемы.

**1. План-схемы  
образовательной организации**  
**1. Район расположения образовательной организации,  
пути движения  
транспортных средств и воспитанников.**



- жилая застройка
- проезжая часть
- тротуар
- надземный пешеходный переход
- движение транспортных средств
- движение воспитанников в(из) образовательное учреждение
- опасные участки

## Рекомендации к составлению план-схемы района расположения ОУ

1. Район расположения образовательного учреждения определяется группой жилых домов, зданий и улично-дорожной сетью с учетом остановок общественного транспорта (выходов из станций метро), центром которого является непосредственно образовательное учреждение;

2. Территория, указанная в схеме, включает в себя:

- образовательное учреждение;
- стадион вне территории ОУ, на котором могут проводиться занятия по физической культуре (*при наличии*);
- парк, в котором преподавателями проводятся занятия на открытом воздухе (*при наличии*);
- спортивно-оздоровительный комплекс (*при наличии*);
- жилые дома, в которых проживает большая часть детей данного образовательного учреждения;
- автомобильные дороги и тротуары;

3. На схеме обозначено:

- расположение жилых домов, зданий и сооружений;
- сеть автомобильных дорог;
- пути движения транспортных средств;
- пути движения детей в/из образовательного учреждения;
- уличные (наземные – регулируемые / нерегулируемые) и внеуличные (надземные и подземные) пешеходные переходы;
- названия улиц и нумерация домов.

Схема необходима для общего представления о районе расположения ОУ. Для изучения безопасности движения детей на схеме обозначены наиболее частые пути движения учеников от дома (от отдаленных остановок маршрутных транспортных средств) к ОУ и обратно.

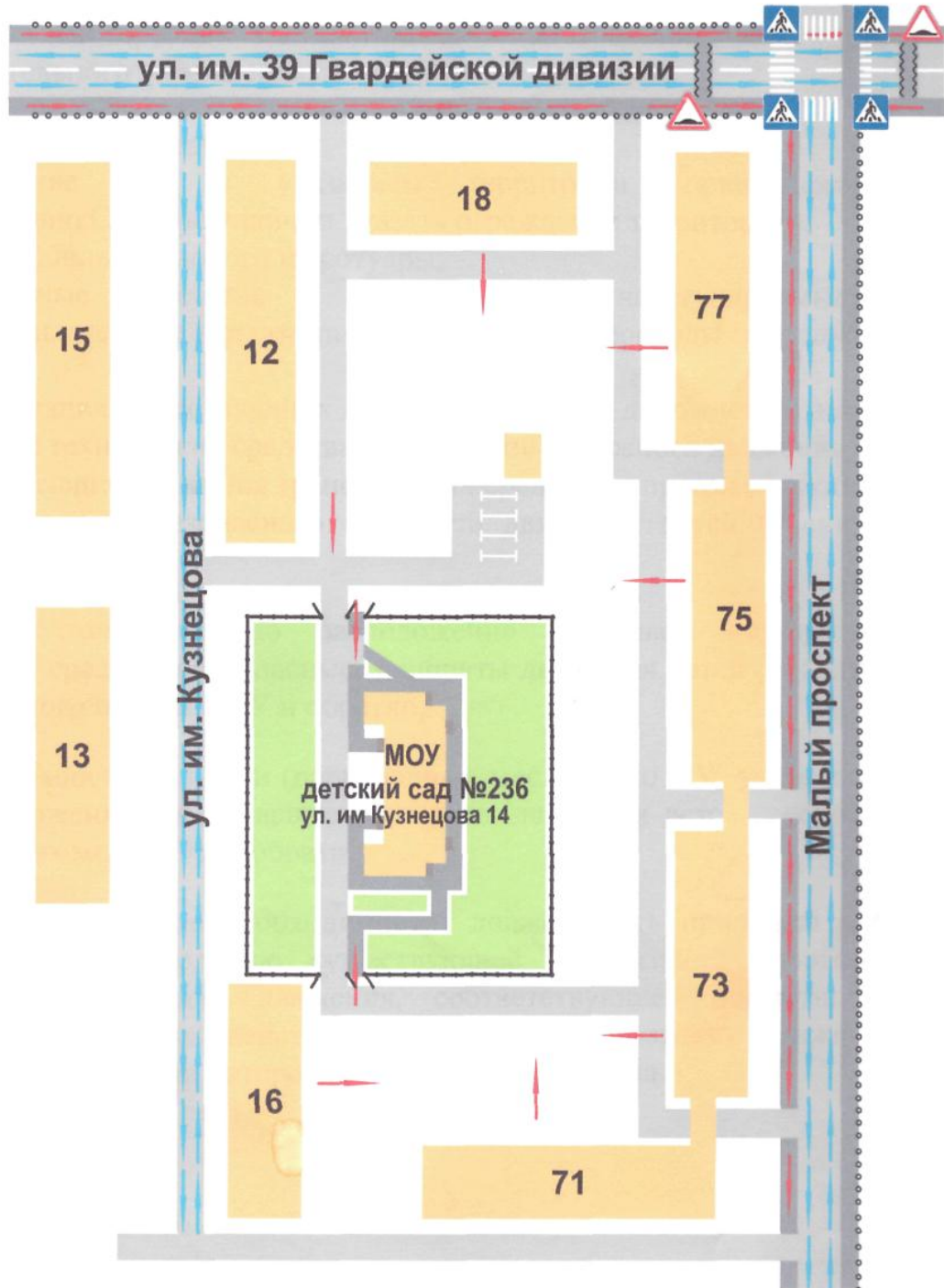
При исследовании маршрутов движения детей необходимо уделить особое внимание опасным зонам, где часто дети (обучающиеся) пересекают проезжую часть не по пешеходному переходу.

**Схема организации дорожного движения в непосредственной близости от образовательного учреждения с размещением соответствующих технических средств, маршруты движения детей и расположение парковочных мест**

Образец схемы.



**2. Схема организации дорожного движения в непосредственной близости от образовательной организации с размещением соответствующих технических средств организации дорожного движения, маршрутов движения детей и расположения парковочных мест.**



- |   |   |
|---|---|
| <ul style="list-style-type: none"> <li>— — — — — - пешеходное ограждение</li> <li>— — — — — - ограждение образовательного учреждения</li> <li>— — — — — - искусственная неровность</li> </ul> | <ul style="list-style-type: none"> <li>— — — — — - направление движения транспортного потока</li> <li>— — — — — - направление движения детей от остановок маршрутных транспортных средств</li> <li>— — — — — -направление движения детей от остановок частных транспортных средств</li> </ul> |
|---|---|

## Рекомендации к составлению схемы организации дорожного движения в непосредственной близости от образовательного учреждения

1. Схема организации дорожного движения ограничена автомобильными дорогами, находящимися в непосредственной близости от образовательного учреждения;

2. На схеме обозначено:

- здание ОУ с указанием территории, принадлежащей непосредственно ОУ (при наличии указать ограждение территории);
- автомобильные дороги и тротуары;
- уличные (наземные – регулируемые / нерегулируемые) и внеуличные (надземные и подземные) пешеходные переходы на подходах к ОУ;
- дислокация существующих дорожных знаков и дорожной разметки;
- другие технические средства организации дорожного движения;
- направление движения транспортных средств по проезжей части;
- направление безопасного маршрута движения детей (учеников, обучающихся);

3. На схеме указано расположение остановок маршрутных транспортных средств и безопасные маршруты движения детей (учеников) от остановочного пункта к ОУ и обратно;

4. При наличии стоянки (парковочных мест) около ОУ, указывается место расположение и безопасные маршруты движения детей (учеников) от парковочных мест к ОУ и обратно.




К схеме (в случае необходимости) должен быть приложен план мероприятий по приведению существующей организации дорожного движения к организации движения, соответствующей нормативным техническим документам, действующим в области дорожного движения, по окончании реализации которого готовится новая схема.



**Маршруты движения организованных групп детей от ОУ к стадиону,  
парку или к спортивно-оздоровительному комплексу**

Образец схемы.

**3. Маршруты движения организованных групп детей от образовательного учреждения к стадиону, парку или спортивно-оздоровительному комплексу.**



-  - жилая застройка
-  - проезжая часть
-  - тротуар

-  - движение транспортных средств
-  - направление движения детей к стадиону, парку или спортивно-оздоровительному комплексу

**Рекоменации к составлению схемы маршрутов движения организованных групп детей от ОУ к стадиону, парку или к спортивно-оздоровительному комплексу**

На схеме района расположения ОУ указываются безопасные маршруты движения детей от ОУ к стадиону, парку или спортивно-оздоровительному комплексу и обратно.





Данные схемы должны использоваться преподавательским составом при организации движения групп детей к местам проведения занятий вне территории ОУ.

**Пути движения транспортных средств к местам разгрузки/погрузки и  
рекомендуемые пути передвижения детей по территории  
образовательного учреждения**

Образец схемы.

**4. Пути движения транспортных средств  
к местам разгрузки/погрузки  
и рекомендуемые безопасные пути передвижения детей  
по территории образовательной организации**



-  - въезд/выезд групповых транспортных средств
-  - движение грузовых транспортных средств по территории образовательного учреждения
-  - движение детей на территории образовательного учреждения
-  - место разгрузки/погрузки

## **Рекомендации к составлению схемы пути движения транспортных средств к местам разгрузки/погрузки**

На схеме указывается примерная траектория движения транспортного средства на территории ОУ, в том числе место погрузки/разгрузки, а также безопасный маршрут движения детей во время погрузочно-разгрузочных работ.

В целях обеспечения безопасного движения детей по территории ОУ необходимо исключить пересечение пути движения детей и пути движения транспортных средств.



## Рекомендации к составлению схемы маршрута движения автобуса ОУ

На схеме указываются населенные пункты, через которые происходит следование автобуса ОУ, оборудованные места остановок для посадки и высадки детей в каждом населенном пункте; непосредственно населенный пункт, где расположено ОУ.

На схеме указан безопасный маршрут следования автобуса ОУ из пункта А в пункт В, а также обозначены:

- жилые дома населенных пунктов;
- здание ОУ;
- автомобильные дороги;
- дислокация существующих дорожных знаков на пути следования автобуса ОУ;
- пешеходные переходы, пересекающие проезжую часть маршрута движения автобуса ОУ;
- другие технические средства организации дорожного движения.

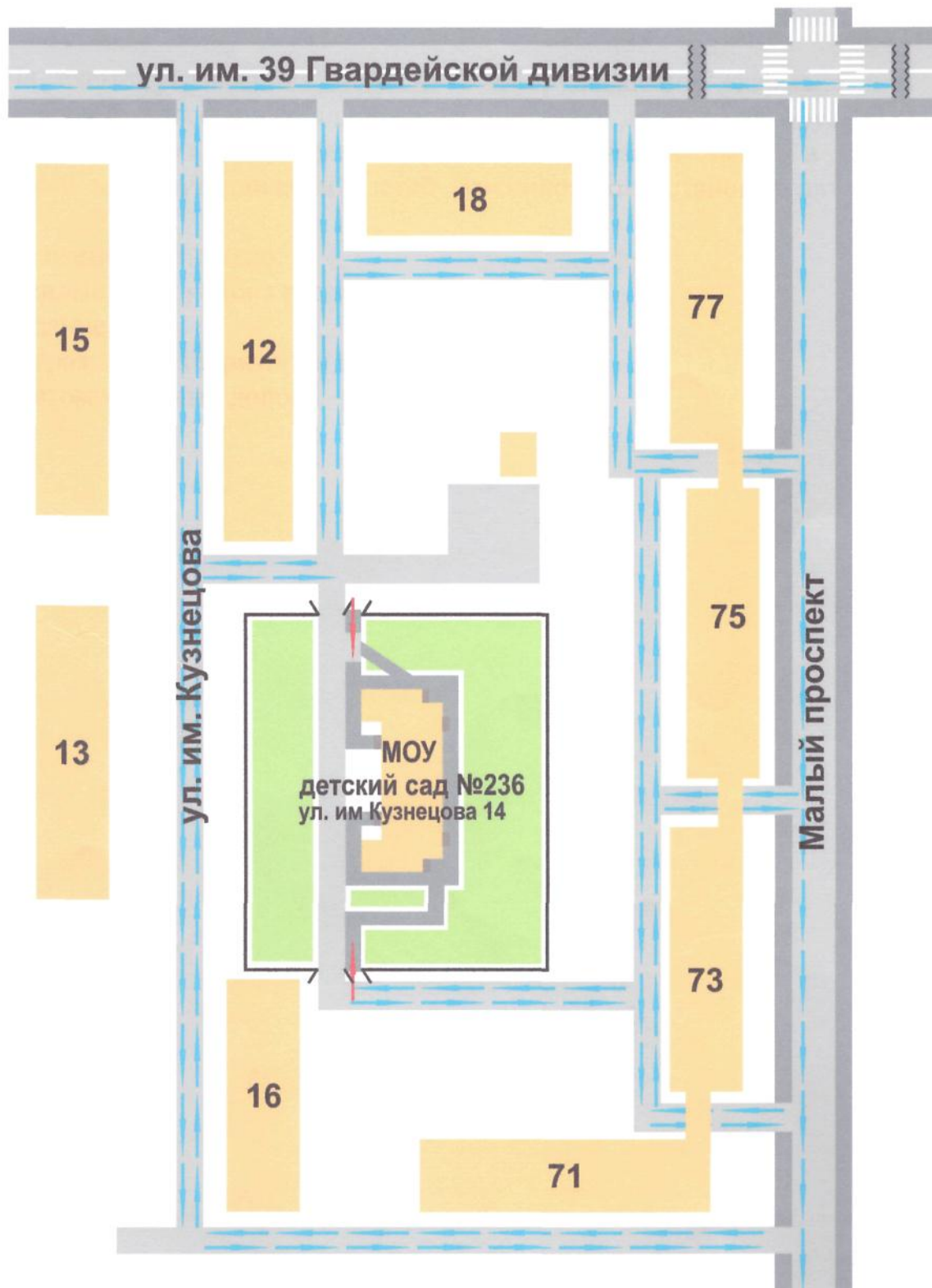
Дополнительно, при наличии трудных (опасных) участков дорог по пути следования автобуса, представляется целесообразным давать их подробное описание с рекомендациями по безопасному преодолению.

Кроме того, рекомендуется дополнять паспорт соответственно фотоматериалами с изображением таких участков, а также с изображением остановочных пунктов и мест ожидания.

## Безопасное расположение остановки автобуса у ОУ

Образец схемы.

## Безопасное расположение автобуса у образовательной организации



-  - движение автобуса
-  - движение детей к месту посадки/высадки
-  - место посадки/высадки детей

## Рекомендации к составлению схемы расположения остановки автобуса ОУ

На схеме указывается подъезд в оборудованный «карман» или другое оборудованное место для посадки и высадки детей из автобуса ОУ, и дальнейший путь движения автобуса по проезжей части, а также безопасный маршрут движения детей (учеников) от остановки автобуса ОУ.

На схеме обозначено:

- жилые дома района расположения ОУ;
- здание ОУ;
- ограждение территории ОУ (*при наличии*);
- автомобильные дороги.



*Прошнуровано и пронумеровано  
и скреплено печатью 21 лист*

*заведующий МОУ детский сад №236  
\_Т.Н.Воеводина*



*[Handwritten scribble]*